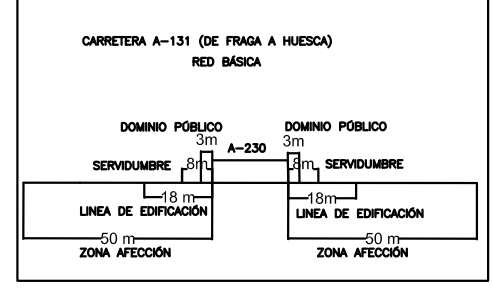
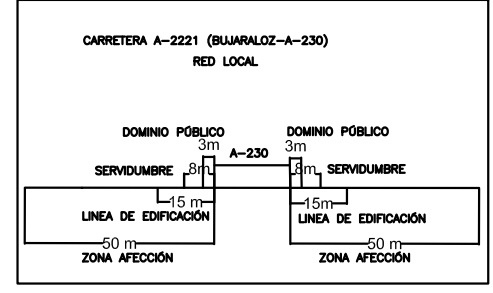
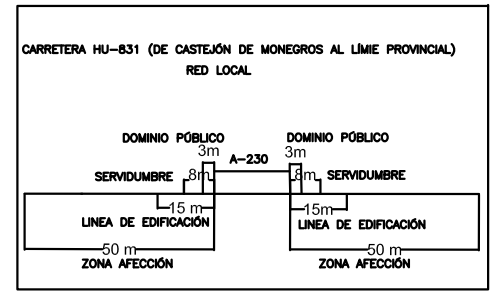
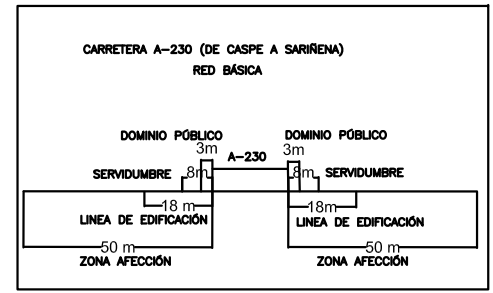
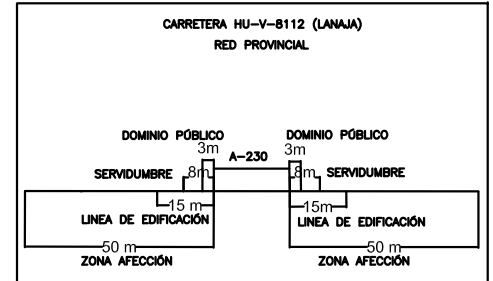
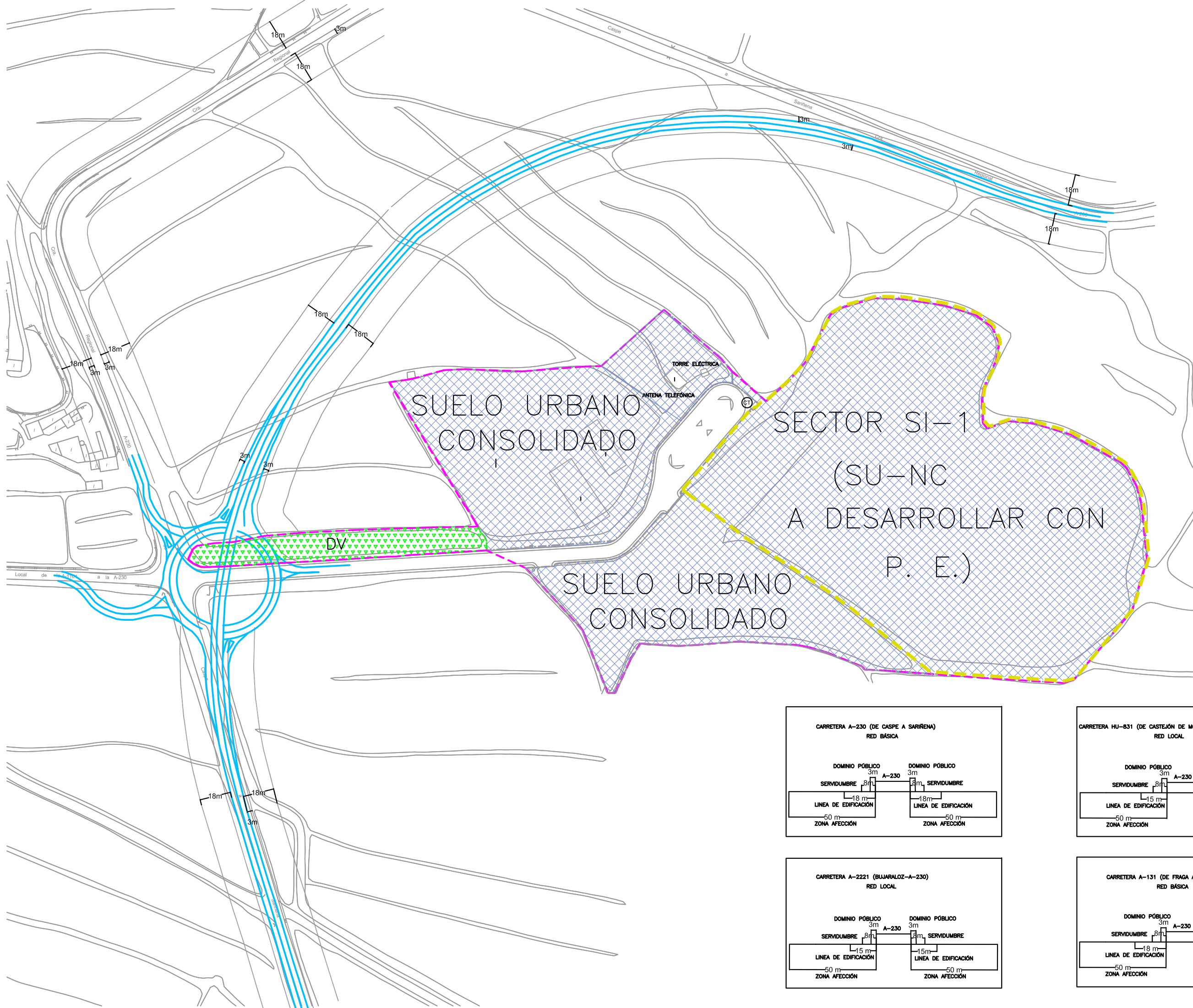


CALIFICACIÓN DEL SUELO

- LIMITE DE SUELO URBANO
 - CASCO ANTIGUO.(R)
 - EXTENSION DE CASCO. GRADO 1 (R)
 - EQUIPAMIENTOS. (DE)
 - ESPACIO LIBRE DE USO PÚBLICO.(DV)
 - INDUSTRIAL. (I)
- SUELO URBANO NO CONSOLIDADO**
- EXTENSION DE CASCO. GRADO 2
 - UNIDAD DE EJECUCIÓN N° 1
 - SUELO URBANO NO CONSOLIDADO A DESARROLLAR EN PLAN ESPECIAL
 - ALINEACIONES CONSOLIDADAS
 - ALINEACIONES NUEVAS
 - PROYECTO RED ESTRUCTURANTE DE CARRETERAS DE ARAGÓN



22083-TR-PGOU-CASTEJÓN DE MONEGROS

Plano: **PO.2b**

Título: **ORDENACIÓN DE SUELO URBANO, ZONA ESTE**

Escala: 1:1.000

DOCUMENTO DE TEXTO REFUNDIDO:
PLAN GENERAL DE ORDENACIÓN URBANA DE CASTEJÓN DE MONEGROS

Emplazamiento: **CASTEJÓN DE MONEGROS (HUESCA)**

Fecha: JULIO-2013 Expediente: H-077/09

Conforme y Enterado:

AYUNTAMIENTO DE CASTEJÓN DE MONEGROS PROMOTOR

Técnico: **ALFONSO VEGA CAÑADAS ARQUITECTO**

Técnico: **FERNANDO LAFUENTE GONZÁLEZ ABOGADO**